

Утверждена

Решением

(наименование документа об утверждении, включая наименование

Комитета по управлению имуществом

органа государственной власти или органов местного самоуправления,

администрации городского округа

принявших решение об утверждении схемы или подписавших

Верхняя Пышма

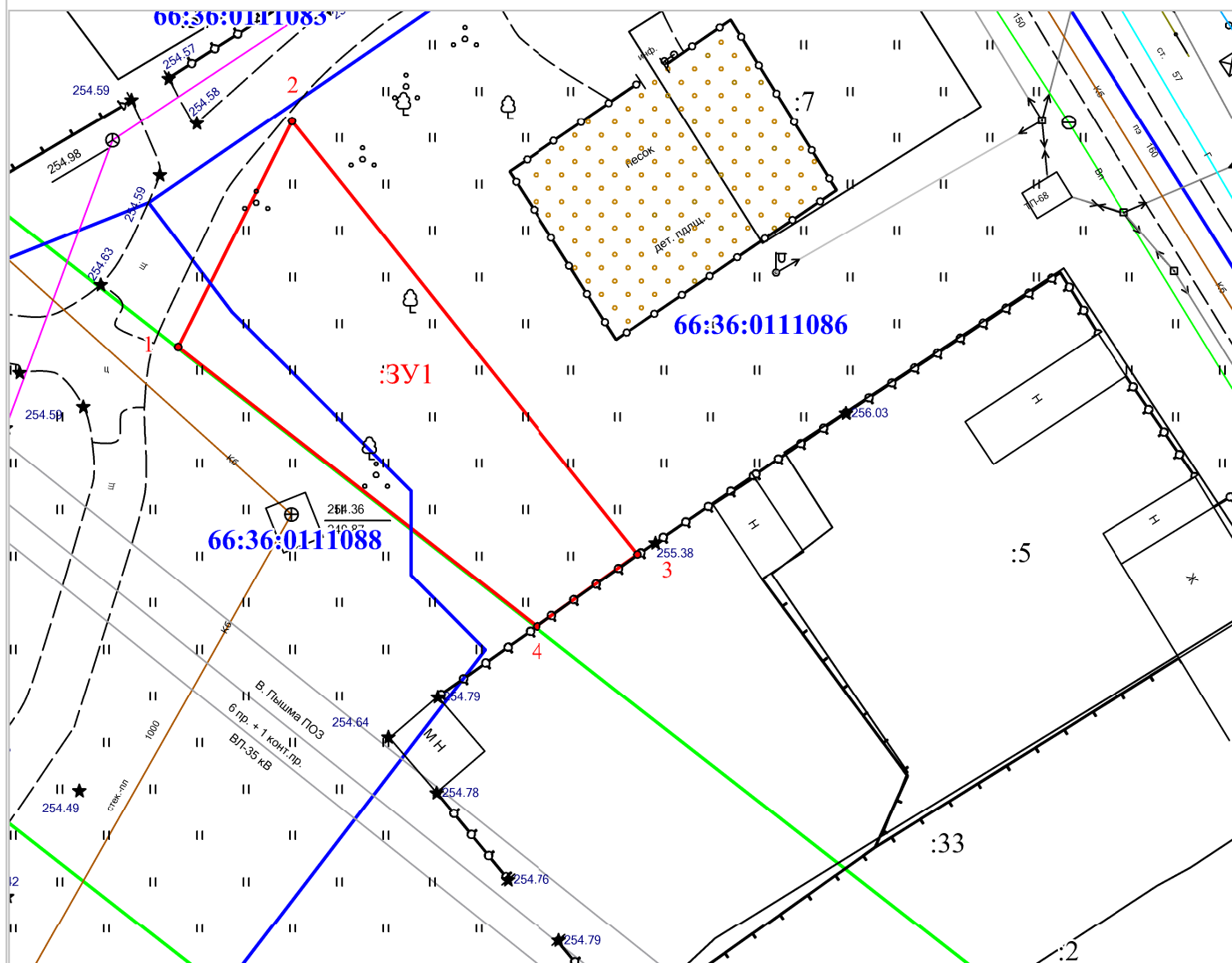
соглашение и перераспределении земельных участков)

от

№

Схема расположения земельного участка или земельных участков на кадастровом плане территории

Кадастровый квартал (номер) 66:36:0111086; 66:36:0111088



Масштаб 1:500

Примечание:






Доступ к образуемому земельному участку осуществляется за счет земель общего пользования

Условный номер земельного участка: 3Y1

Площадь земельного участка 514 м²

Обозначение характерных точек границ	Координаты, м	
	X	Y
1	403307.05	1533598.09
2	403324.05	1533606.64
3	403291.42	1533632.69
4	403286.01	1533625.07
1	403307.05	1533598.09

Условные обозначения:

-  - граница и номер кадастрового квартала
-  - номер и граница земельного участка, имеющиеся в ЕГРН сведения о которой достаточны для определения ее местоположения
-  - граница и условный номер образуемого земельного участка
-  - обозначение характерной точки границ образуемого земельного участка
-  - зона с особыми условиями использования территории (ЗООИТ)

Формат А4