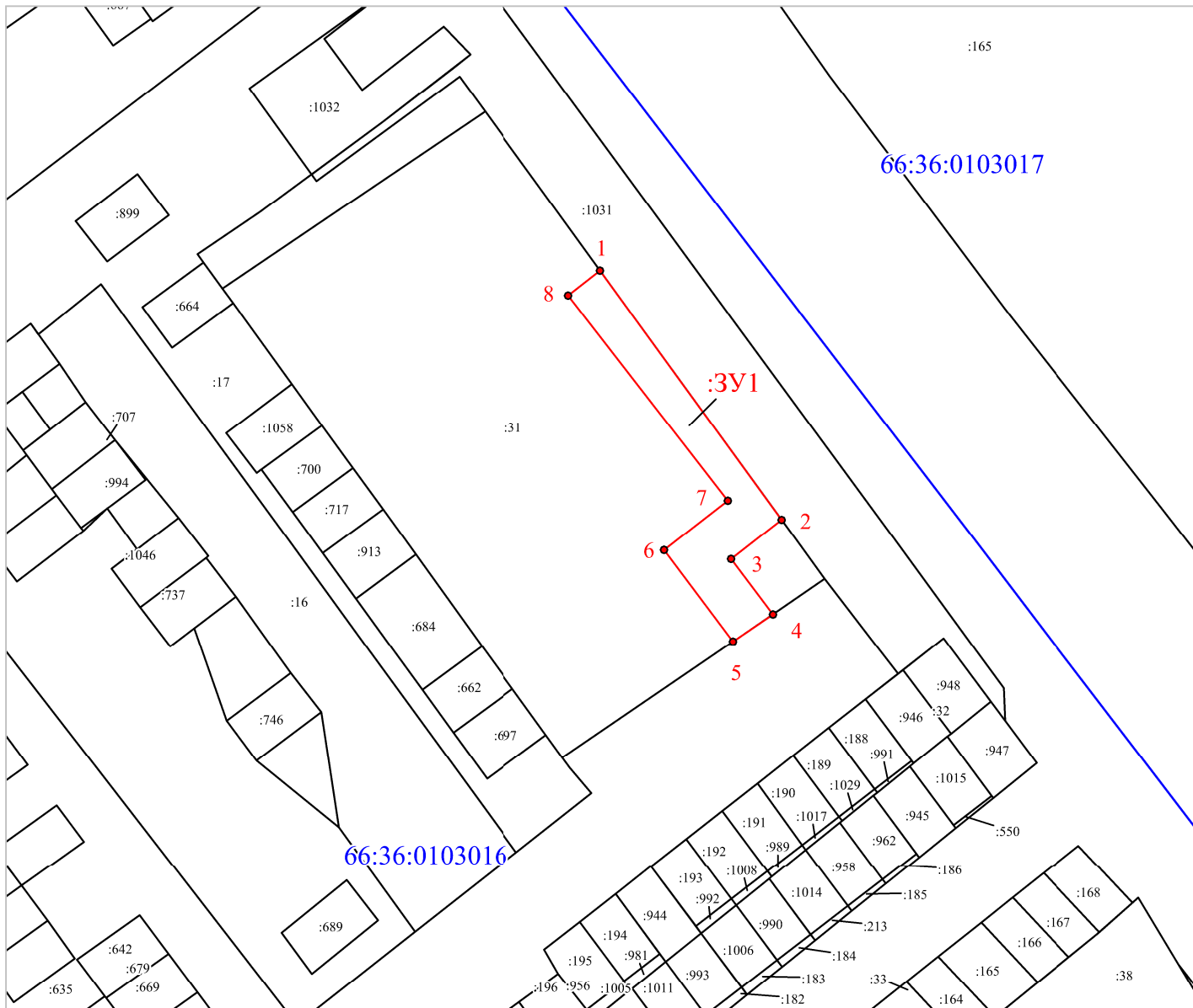


# Схема границ сервитута на кадастровом плане территории

Кадастровый квартал (номер): 66:36:0103016  
 Часть земельных участков: 66:36:0103016:31 (112 кв.м)



Масштаб 1:500

Утверждена

Решением

(наименование документа об утверждении, включая наименование  
**Комитета по управлению имуществом**  
 органа государственной власти или органов местного самоуправления,  
**администрации городского округа**  
 принявших решение об утверждении схемы или подписавших



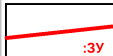

**Верхняя Пышма**

соглашение и перераспределении земельных участков)

от \_\_\_\_\_ № \_\_\_\_\_

Условный номер земельного участка – ЗУ1		
Площадь земельного участка 112 м <sup>2</sup>		
Обозначение характерных точек границ	Координаты, м	
	X	Y
1	405574.13	1531858.88
2	405554.55	1531873.12
3	405551.48	1531869.16
4	405547.16	1531872.43
5	405545.03	1531869.30
6	405552.18	1531863.90
7	405556.06	1531868.89
8	405572.18	1531856.37
1	405574.13	1531858.88

### Условные обозначения:

-  **66:36:0103016** - граница и номер кадастрового квартала
-  :31 - номер и граница земельного участка, имеющиеся в ЕГРН сведения о которой достаточны для определения ее местоположения
-  :ЗУ - граница и условный номер образуемого земельного участка
-  1 - обозначение характерной точки границ образуемого земельного участка

Формат А4